

LEGENDA:

MAPA KN hranice k.ú. _____
 MAPA KN hranice parcel _____
 MAPA KN slučkové čáry _____




STÁVAJÍCÍ HLADINA PŘI Q100 

STÁVAJÍCÍ HLADINA PŘI Q20 

STÁVAJÍCÍ HLADINA PŘI Q5 

NÁVRHOVÁ HLADINA Q20 



PROJEKTANT 	KONTROLA	ZODP.PROJEKTANT 	 LESPROJEKT KRNOV S. R. O.	
Andrea Pavlasová	Ing. Řehka	Ing. Řehka		
INVESTOR: <i>Lesy České republiky, s.p. Oblast povodí Odry, sídlo Frýdek-Místek</i>				
KRAJ: <i>Moravskoslezský</i>	MĚSTSKÝ (OB.) ÚŘAD: <i>Nové Sedlice</i>			
STAVBA: <i>VT Sedlinka v km 2,500-5,150</i> <i>Studie proveditelnosti</i>			FORMÁT	<i>6 x A4</i>
			DATUM	<i>09/2015</i>
			ZAKÁZKA ČÍSLO	<i>430004</i>
IDVT: <i>10214986</i>	ČÍSLO HYDROLOG. POŘADÍ: <i>2-02-03-008</i>		ARCH.ČÍSLO	<i>43004/15</i>
OBSAH: <i>Situace s rozlivy na podkladu KM</i>			MĚŘÍTKO : <i>1:2000</i>	ČÍSLO VÝKRESU: <i>C.6.</i>